



**КОМИТЕТ ИМУЩЕСТВЕННЫХ ОТНОШЕНИЙ
АДМИНИСТРАЦИИ ПЕРМСКОГО МУНИЦИПАЛЬНОГО ОКРУГА**

РЕШЕНИЕ
о размещении объектов № 2254

Пермский край
Пермский округ

09.08.2024

Комитет имущественных отношений администрации Пермского муниципального округа разрешает Акционерному обществу «Газпром газораспределение Пермь» (ИНН 5902183841, ОГРН 2125902017723, почтовый адрес: 614000, г. Пермь, ул. Петропавловская, 43)

размещение объекта «газопровод давлением до 1,2 Мпа, для размещения которого не требуется разрешения на строительство»

на землях муниципальной собственности

на срок 1 год


Местоположение: Пермский край, Пермский муниципальный округ, п. Протасы, ул. Калужская, 42.

Приложение: схема предполагаемых к использованию земель или части земельного участка.

Особые условия использования:

1. При размещении объекта учесть параметры ширины проезда улично-дорожной сети, во избежание сужения полосы отвода дороги.
2. Получение разрешения на производство земляных работ.

Заместитель председателя комитета


(подпись, печать)

М.В. Королева



Схема предполагаемых к использованию земель или части земельного участка

Объект: Газопровод давлением до 1,2 Мпа, для размещения которого не требуется разрешения на строительство

Местоположение: Пермский край, Пермский район, Култаевское с/пос., п. Протасы, ул. Калужская, 42

Площадь земель или части земельного участка, кв.м.: 65

Категория земель: Земли населённых пунктов

Вид разрешенного использования:

Описание границ смежных землепользователей:

От точки н1 до точки н3 - земельный участок с кадастровым номером 59:32:3250001:15342

От точки н3 до точки н1 - земельный участок с кадастровым номером 59:32:3250001:19491

Каталог координат, м

№ точки границы	X	Y
н1	503683.04	2208155.80
н2	503671.91	2208152.31
н3	503671.58	2208153.36
н4	503668.28	2208152.32
н5	503669.84	2208147.57
н6	503684.22	2208151.75
н1	503683.04	2208155.80

Условные обозначения:



- предполагаемый участок земель, на которых планируется размещение объекта



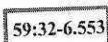
- границы и номер земельного участка, сведения о которых внесены в ЕГРН



- границы и номер объекта капитального строительства, сведения о которых внесены в ЕГРН



- граница кадастрового квартала



- зоны с особыми условиями использования территории, сведения о которых внесены в ЕГРН

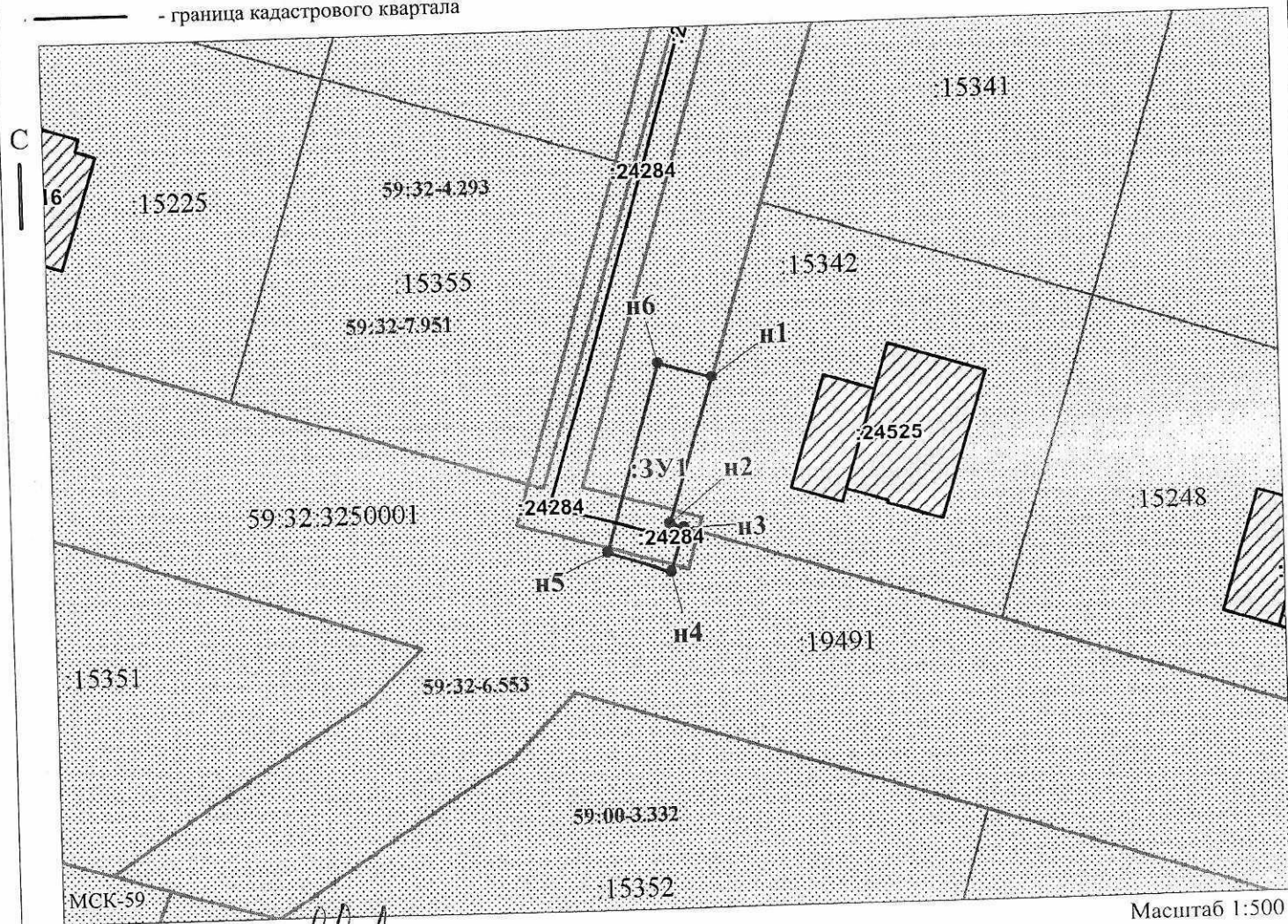
:3У1

- обозначение запрашиваемого земельного участка

• н1

- характерная точка границ земель или части земельного участка

59:32:3250001 - номер кадастрового квартала



Заявитель: _____ / Пикужева Д.А.
 (подпись, расшифровка подписи)

МП
 (для юридических лиц и индивидуальных предпринимателей)